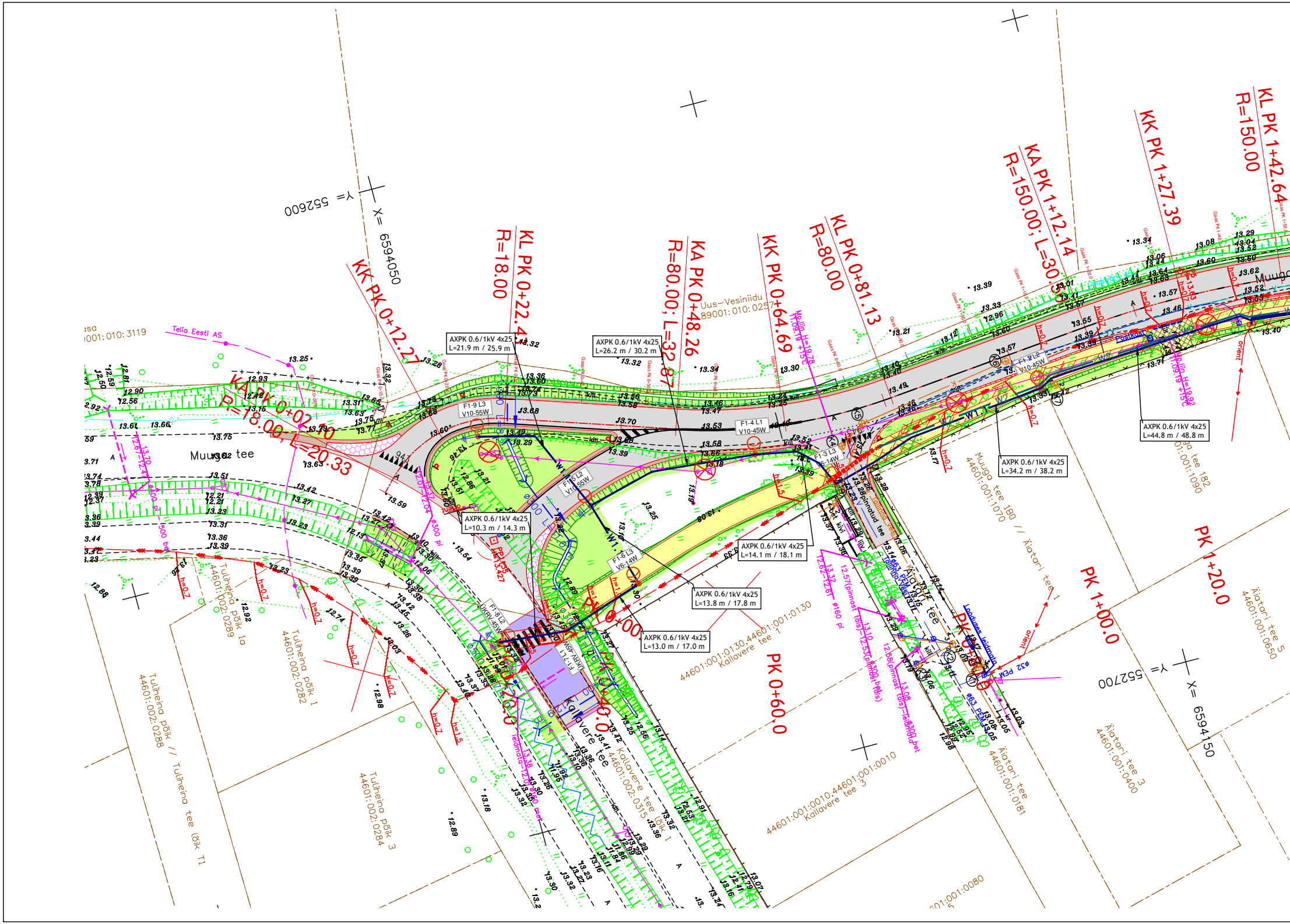
Y= 552600
X= 6594050
KK PK 0+12.27
KL PK 0+22.4
R=18.00
KA PK 0+48.26
R=80.00; L=32.87
KK PK 0+64.69
KL PK 0+81.13
R=80.00
KA PK 1+12.14
R=150.00; L=30.
KK PK 1+27.39
KL PK 1+42.64
R=150.00
KA PK 0+02.10
R=18.00; L=20.33
Telia Eesti AS
Uus-Vesiniidu
89001:010:0257
001:010:3119
Muuga tee
Muuga tee
AXPK 0.6/1kV 4x25
L=21.9 m / 25.9 m
AXPK 0.6/1kV 4x25
L=26.2 m / 30.2 m
AXPK 0.6/1kV 4x25
L=10.3 m / 14.3 m
AXPK 0.6/1kV 4x25
L=14.1 m / 18.1 m
AXPK 0.6/1kV 4x25
L=13.8 m / 17.8 m
AXPK 0.6/1kV 4x25
L=13.0 m / 17.0 m
AXPK 0.6/1kV 4x25
L=34.2 m / 38.2 m
AXPK 0.6/1kV 4x25
L=44.8 m / 48.8 m
F1-9 L3
V10-55W
F1-4 L1
V10-45W
F1-6 L3
V6-14W
F1-8 L2
F1-3 L3
Postkast
Kallavere tee
Kallavere tee lõik 1
44601:002:0315
44601:001:0130, 44601:001:0130
Kallavere tee 1
44601:001:0010, 44601:001:0010
Kallavere tee 3
Äiatari tee 1
Muuga tee 180 // Äiatari tee 1
44601:001:1070
...ga tee 182
...01:001:1090
Äiatari tee
44601:001:0181
Äiatari tee 3
44601:001:0400
Äiatari tee 5
44601:001:0650
Tulheina põik 1a
44601:002:0289
Tulheina põik 1
44601:002:0282
Tulheina põik
44601:002:0288 // Tulheina tee lõik T1
Tulheina põik 3
44601:002:0284
...01:001:0080
PK 0+60.0
PK 1+00.0
PK 1+20.0
Y= 552700
X= 6594150
h=0.7
h=1.5
ø300 pl
ø160 pl
ø63 PEM
ø32 PEM
orient
Looduses leidmata
pinnatud tee
kiv
kill

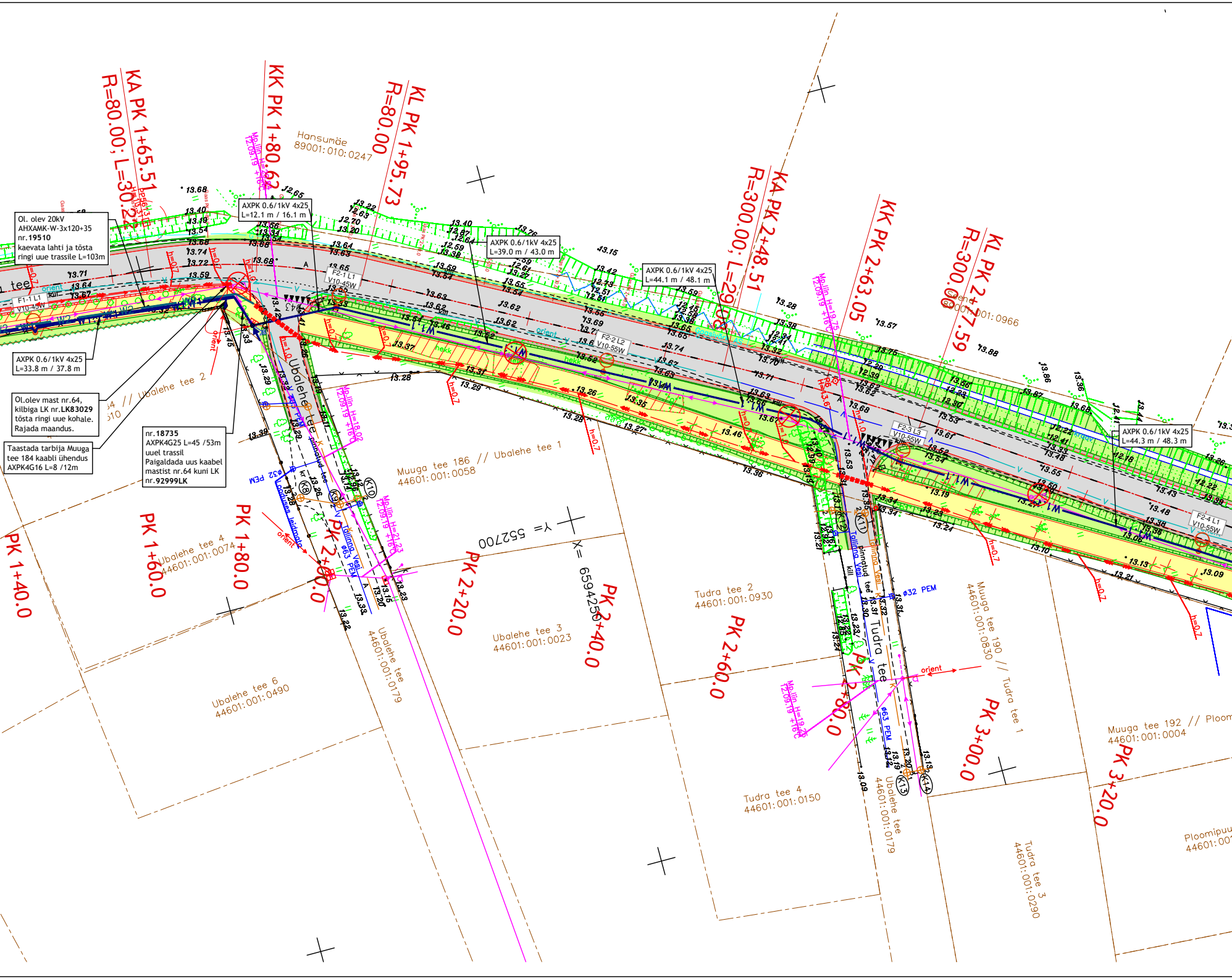

KA PK 1+65.51
R=80.00; L=30.22
KK PK 1+80.62
KL PK 1+95.73
R=80.00
KA PK 2+48.51
R=300.00; L=29.08
KK PK 2+63.05
KL PK 2+77.59
R=300.00
Hansumäe
89001:010:0247
89001:001:0966
Ol. olev 20kV
AHXAMK-W-3x120+35
nr.19510
kaevata lahti ja tõsta
ringi uue trassile L=103m
AXPK 0.6/1kV 4x25
L=12.1 m / 16.1 m
AXPK 0.6/1kV 4x25
L=39.0 m / 43.0 m
AXPK 0.6/1kV 4x25
L=44.1 m / 48.1 m
AXPK 0.6/1kV 4x25
L=33.8 m / 37.8 m
AXPK 0.6/1kV 4x25
L=44.3 m / 48.3 m
Ol.olev mast nr.64,
kilbiga LK nr.LK83029
tõsta ringi uue kohale.
Rajada maandus.
Taastada tarbija Muuga
tee 184 kaabli ühendus
AXPK4G16 L=8 /12m
nr.18735
AXPK4G25 L=45 /53m
uuel trassil
Paigaldada uus kaabel
mastist nr.64 kuni LK
nr.92999LK
F1-1 L1
V10-45W
F2-1 L1
V10-45W
F2-2 L2
V10-55W
F2-3 L3
V10-55W
F2-4 L1
V10-55W
tee
Ubalehe tee 2
Ubalehe tee
Muuga tee 186 // Ubalehe tee 1
44601:001:0058
Ubalehe tee 4
44601:001:0074
Ubalehe tee 3
44601:001:0023
Ubalehe tee 6
44601:001:0490
Ubalehe tee
44601:001:0179
Tudra tee 2
44601:001:0930
Tudra tee 4
44601:001:0150
Tudra tee
Muuga tee 190 // Tudra tee 1
44601:001:0830
Muuga tee 192 // Ploom
44601:001:0004
Tudra tee 3
44601:001:0290
Ploomipuu
44601:00
PK 1+40.0
PK 1+60.0
PK 1+80.0
PK 2+00.0
PK 2+20.0
PK 2+40.0
PK 2+60.0
PK 2+80.0
PK 3+00.0
PK 3+20.0
Y= 552700
X= 6594250
Mp.liin H=18.02
12.09.19 +16°C
Mp.liin H=21.23
12.09.19 +16°C
Mp.liin H=19.75
12.09.19 +16°C
Mp.liin H=19.25
12.09.19 +16°C
Loodusse, leiutmata
ø32 PEM
ø63 PEM
Tallinna Vesi
pinnatud tee
ø32 PEM
ø63 PEM
Tallinna Vesi
orient
hekk
kill
h=0.7
h=1.0
K8
K9
K10
K11
K12
K13
K14
W1
W2
13.68
13.40
13.19
13.54
13.68
13.74
13.72
13.71
13.64
13.67
13.59
12.65
13.56
13.34
13.54
13.68
13.22
12.63
12.70
13.20
13.64
13.63
13.65
13.52
13.40
12.97
12.64
12.59
13.38
13.76
13.59
13.54
13.63
13.62
13.62
13.62
13.37
13.28
13.31
13.29
13.26
13.28
13.35
13.27
13.15
13.42
12.73
12.51
12.51
13.56
13.69
13.71
13.6
13.59
12.15
12.58
13.38
13.65
13.74
13.67
13.63
13.28
13.38
12.34
12.41
13.32
13.70
13.71
13.57
13.75
13.88
12.29
12.39
13.52
13.62
12.30
13.63
13.67
13.68
13.53
13.61
13.46
13.36
13.58
13.54
13.55
13.19
13.33
13.24
13.10
13.13
13.21
13.09
13.86
13.36
13.87
13.68
12.22
12.41
12.33
13.48
12.18
13.50
13.27
13.06
13.43
13.48
13.38
13.36
12.22
13.39
13.26
13.45
13.33
13.42
13.29
13.39
13.42
13.26
13.26
13.20
13.33
13.22
13.15
13.23
13.20
13.09
13.12
13.19
13.32
13.31
13.30
13.23
13.24
13.18
13.34
13.34
13.53
13.55
13.27

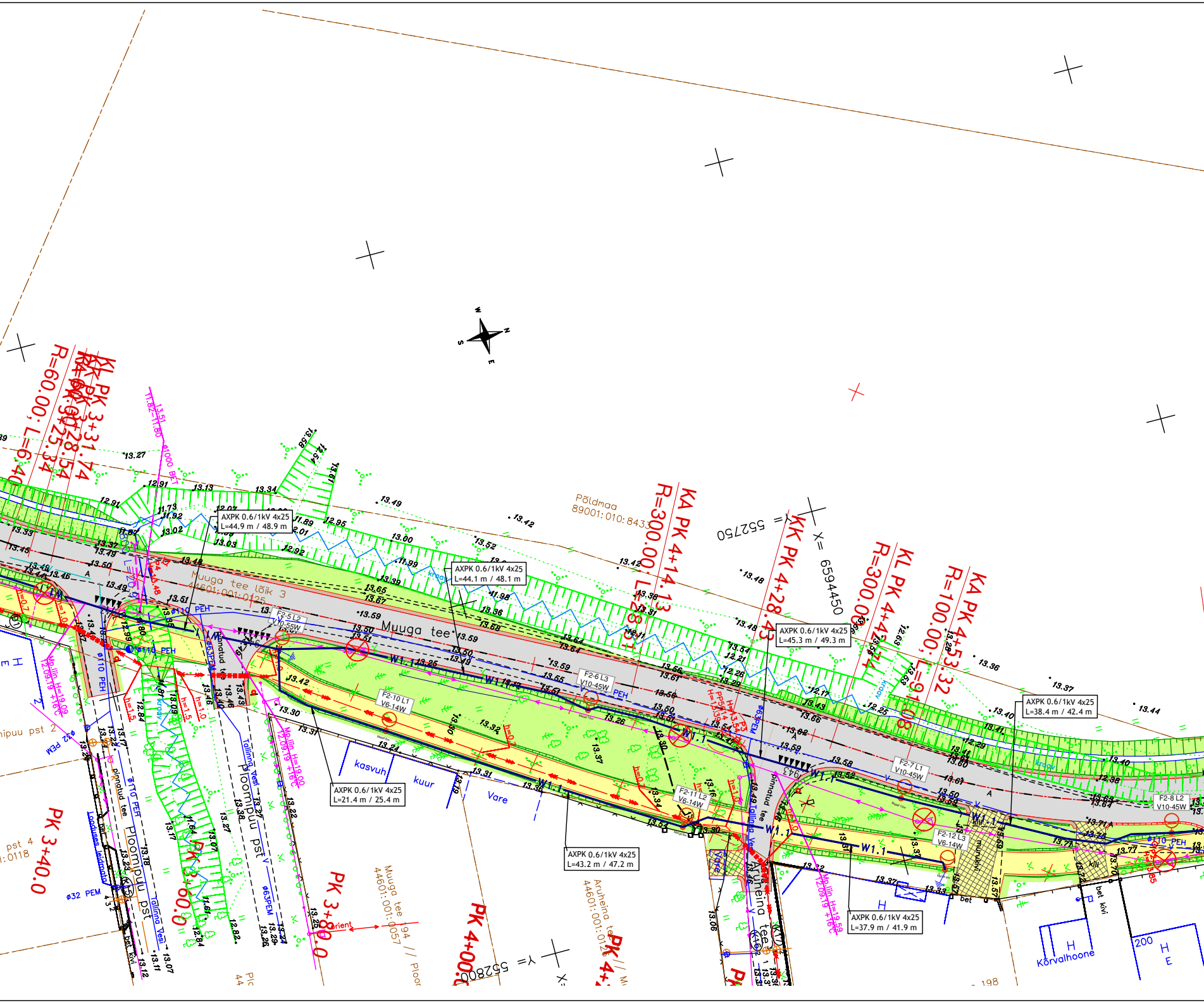
Muuga tee
Muuga tee lõik 3
44601:001:0125
Põldmaa
89001:010:8433
KL PK 3+31.74
KK PK 3+28.54
KA PK 3+25.34
R=60.00; L=6.40
KA PK 4+14.13
R=300.00; L=28.31
KK PK 4+28.43
KL PK 4+42.74
R=300.00; L=91.08
KA PK 4+53.32
R=100.00; L=91.08
Y= 552750
X= 6594450
Y= 552800
PK 3+40.0
PK 3+80.0
PK 4+00.0
AXPK 0.6/1kV 4x25
L=44.9 m / 48.9 m
AXPK 0.6/1kV 4x25
L=44.1 m / 48.1 m
AXPK 0.6/1kV 4x25
L=45.3 m / 49.3 m
AXPK 0.6/1kV 4x25
L=38.4 m / 42.4 m
AXPK 0.6/1kV 4x25
L=21.4 m / 25.4 m
AXPK 0.6/1kV 4x25
L=43.2 m / 47.2 m
AXPK 0.6/1kV 4x25
L=37.9 m / 41.9 m
F2-5 L2
V10-55W
F2-6 L3
V10-45W
F2-7 L1
V10-45W
F2-8 L2
V10-45W
F2-10 L1
V6-14W
F2-11 L2
V6-14W
F2-12 L3
V6-14W
W1.1
ø1000 BET
ø110 PEH
ø63PEM
ø32 PEM
PEH
kraav
Mp.liin H=19.09
12.09.19 +16C
Mp.liin H=19.00
12.09.19 +16C
Mp.liin H=19.59
12.09.19 +16C
P4
H=13.48
P3
H=13.54
PP5614
H=13.39
h=0.7
h=1.0
h=1.5
pinnatud tee
Ploomipuu pst
Ploomipuu pst 2
pst 4
:0118
Tallinna Vesi
Looduses leidmata
bet kivi
kasvuh
kuur
Vare
orient
Muuga tee 94 // Ploomipuu
44601:001:0057
Aruheina tee
44601:001:0126
Aruheina tee
kili
murukivi
bet
Kõrvalhoone
200
H
E
198
943
13.27
12.91
13.13
13.34
13.49
13.42
13.52
13.00
11.99
13.39
13.65
13.67
13.59
13.50
13.51
13.25
13.49
13.42
13.30
13.31
13.24
13.32
13.37
13.26
13.36
13.48
13.56
13.61
13.62
13.66
13.43
13.58
13.52
13.59
13.50
13.37
13.33
13.40
13.44
13.36
13.06
13.12
13.11
13.07
12.82
12.84

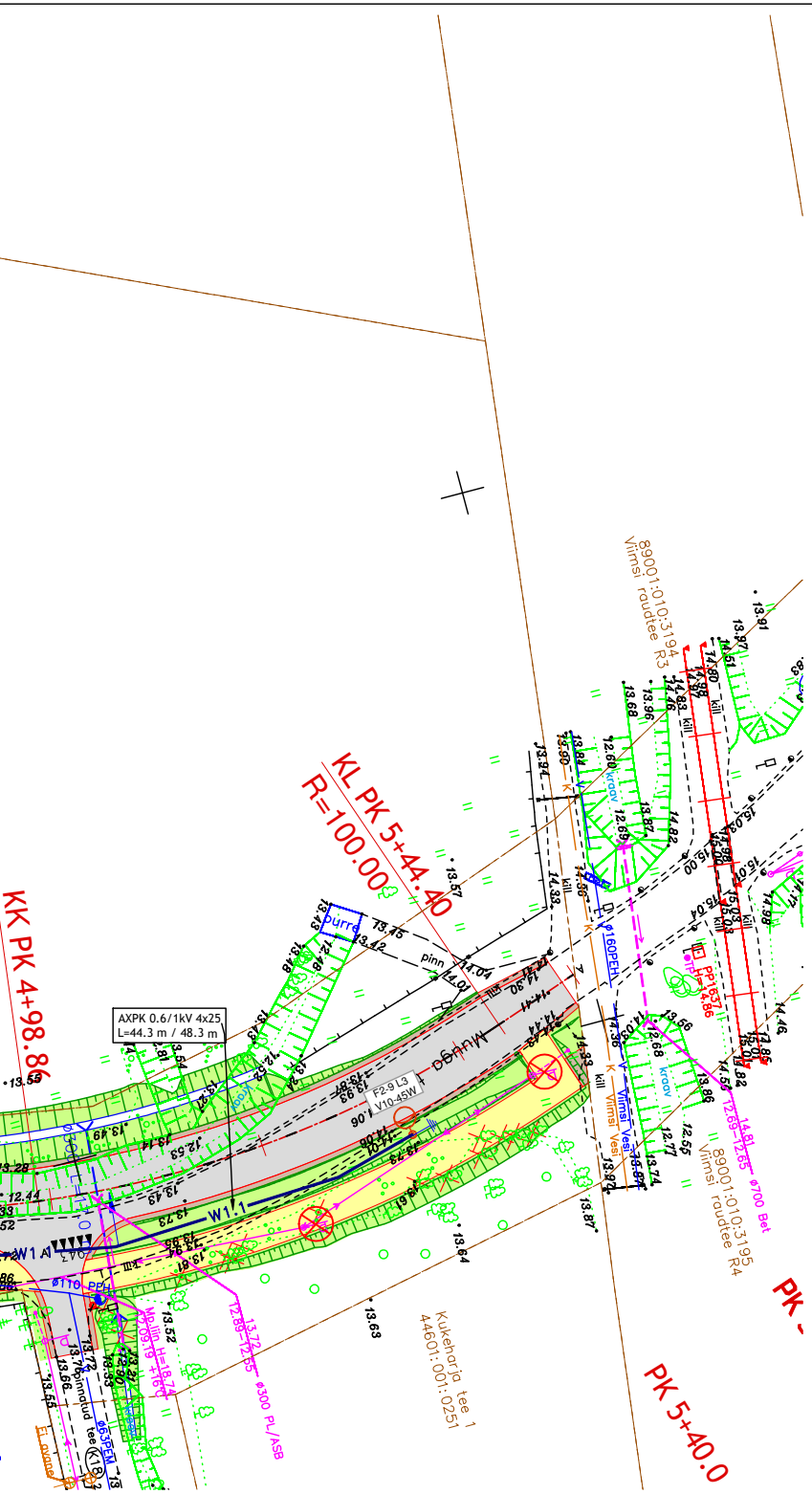
KL PK 5+44.40
R=100.00
KK PK 4+98.86
PK 5+40.0
PK -
AXPK 0.6/1kV 4x25
L=44.3 m / 48.3 m
F2-9 L3
V10-45W
W1.1
W1
Muuga
89001:010:3194
Viimsi raudtee R3
89001:010:3195
Viimsi raudtee R4
Kukeharja tee 1
44601:001:0251
Viimsi Vesi
kraav
kill
pinn
ø160PEH
ø700 Bet
ø300 PL/ASB
PP1637

TINGMÄRGID

V10-45W - Uus tänavavalgustuse mast 10m

V6-14W - Uus kõnnitee valgustuse mast 6m

ÜKRV-45W - Uus ülekäiguraja valgustuse mast 6m

W1.1 - Proj. valgustuse maakaabelliin, kaitsetorus D=75mm

W1 - Proj. 0,4 kV ELV maakaabelliin, kaitsetorus D=75mm

◆ - Proj. jätkumuhv

W2 - Ümberpaigaldatav10 kV ELV maakaabelliin

● - Ümbertõstetav mast

← - Proj. tugi

⊗ - Demonteeritav mast

← - Proj. masti maandus

- - - - - - Proj. poolitatav toru ol.oleva elektrikaabli kaitseks (vajadusel)

Muudatuse nr	Kuupäev	Projekteerija	Vastutav spetsialist	Selgitus

Projekteerija

Keskkonnaprojekt
ENGINEERING & CONSULTATIONS

OÜ KESKKONNAPROJEKT
A: Ringtee 12, 51013 Tartu
T: +372 7305 060
E: kp@keskkonnaprojekt.ee
MTR reg nr EP10769210-0001

Töö nimetus
Muuga tee (lõigus Kallavere tee - Maardu linna piir) rekonstrueeriminee
OSA 2 Tänavavalgustus.

Töö tellija
Maardu Linnavalitsus

Joonise nimetus
Asendiplaan

Töö väljaandmise aeg
26.11.2019

Joonise digiaadress
2102_TP_EL-4-01_asendiplaan.dwg

Vastutav spetsialist
Ilja Galkin

Allkiri
/allkirjastatud digitaalselt/

Projekteeris
Ilja Galkin

Allkiri
/allkirjastatud digitaalselt/

Objekti aadress
Maardu linn Harjumaa

Projekti staadium
TP

Töö number
2102

Mõõtkava
1:500

Joonise number
EL-4-01