

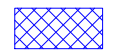





**Märkused:**

1. Muud olemasolevad liiklusmärgid, mis lähevad vastuollu antud ajutise sulgemiaegse liiklusskeemiga, tuleb kinnikatta.
2. Vajadusel korrigeerida liiklusskeem tööetapil olukorra kohaseks.
3. Vajadusel lisada objektile täiendavaid liiklusmärke.
4. Ajutised liiklusmärgid tuleb paigaldada nii, et nad on liiklejale üheselt mõistetavad ja arusaadavad.
5. Tagada kogu sulgemise vältel ajutiste liiklusmärkide püstitolek ja loetavus.
6. Joonist lugeda märgitud numbrite järgi.
7. Ajutise liikluskorralduse skeemkoostajalastada tee haldajaga.
8. Ajutisest liikluskorraldusest teavitada isikuid, keda sulgemine vahetult puudutab, eelkõigesuletaval alal elavad elanikud ja seal asuvadettevõtted ja asutused.

<p><b>LEPPEMÄRGID</b></p> <p> <b>Ajutine liiklusmärk</b></p> <p> <b>Ajutise liiklusmärgi post</b></p> <p> <b>Töösoon</b></p> <p> <b>Piirdeaed</b></p>		<p><b>WAYMARK</b></p> <p>Kadaka tee 44a, 12915, Tallinn, Telefon: +372 5285 852 E-post: info@waymark.ee</p> <p>Koostas: V. Lehmus</p> <p>Kontrollis:</p> <p>Tellija:</p>	<p>Projekti nimetus: Kõnnitee sulgemine. Sõidutee osaline sulgemine</p> <p>Objekti asukoht: Nurga tn 8, Maardu linn, Harju maakond</p> <p>Joonis: <b>Ajutise liikluskorraldusskeem</b></p>	<p>Kuupäev 21.04.2026</p> <p>Töö nr: 26_047</p> <p>Joonis nr: [nr-leht] 26047_3</p> <p>Mõõtkava: Aluskaart: Maa-amet 2024</p>
---	--	--	--	---